

TRANSITA

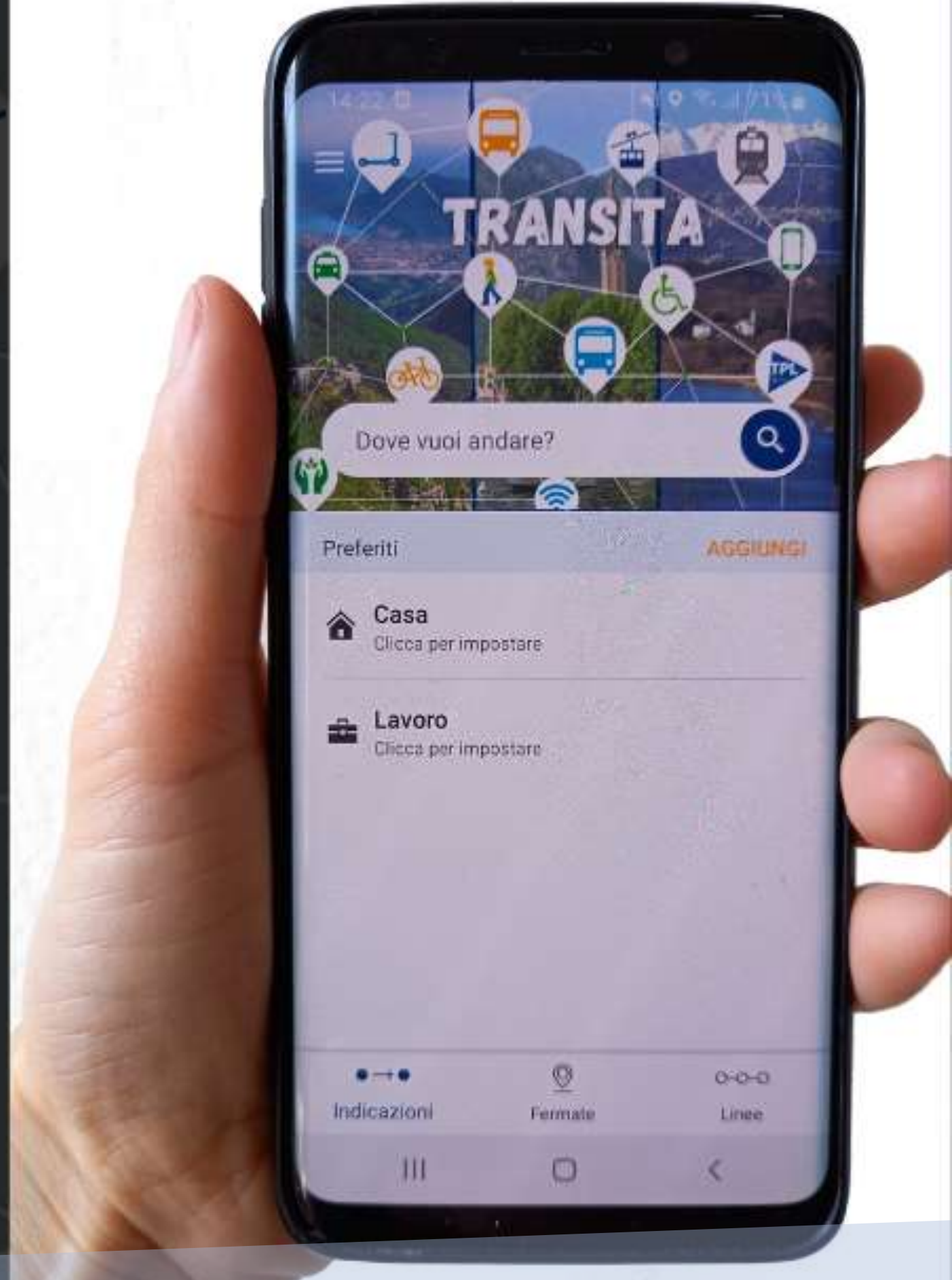
Da oggi è più semplice muoversi a Como, Lecco e Varese



Cos'è?

TRANSITA è la nuova applicazione mobile dell'Agenzia TPL del Bacino di Como, Lecco e Varese.

L'app è stata sviluppata con il supporto di Moovit, società leader nella fornitura di soluzioni Mobility as a Service e creatrice della principale app per la mobilità urbana.



A cosa serve?

L'applicazione consente di pianificare in modo semplice e veloce gli spostamenti sul territorio di Como, Lecco e Varese

Suggerisce vari itinerari tra cui scegliere per arrivare alla propria destinazione, indicando le combinazioni migliori tra i servizi di trasporto pubblico e privato disponibili nell'area di ricerca.



45 lingue



Uno strumento per costruire il futuro della mobilità

I NOSTRI OBIETTIVI



Migliorare l'esperienza di viaggio degli utenti

Promuovere una mobilità sostenibile e integrata orientata al Mobily as a Service (MaaS)

Rendere il territorio più accessibile e accogliente per cittadini e turisti



Migliorare il monitoraggio sui trasporti

I dati sulla mobilità registrati da TRANSITA permetteranno di incrementare le informazioni già raccolte dal monitoraggio dell'Ufficio Scolastico Provinciale di Como a cui hanno risposto più di 12.000 studenti.

Grazie ai nuovi dati, si potrà lavorare sulla pianificazione dei servizi di trasporto in modo più puntuale.





8 buoni motivi per scaricare Transita



Calcola il percorso migliore

Indica la tua destinazione scegliendo se partire dalla tua posizione attuale o da un indirizzo specifico.

Ti verranno suggerite le soluzioni migliori in base alle impostazioni che avrai dato (percorso più veloce, tragitto con meno cambi, mezzo di trasporto preferito, ecc.).

15:04 37%

Varese Via Sacco (Robbioni) ↕

Sacro Monte, Sito storico • Via...

Partendo ora

Filtri

Percorsi suggeriti

33 min

C

Parte alle 15:19 da Varese Veratti 14/Del Cairo

48 min

P > 20 > ATV

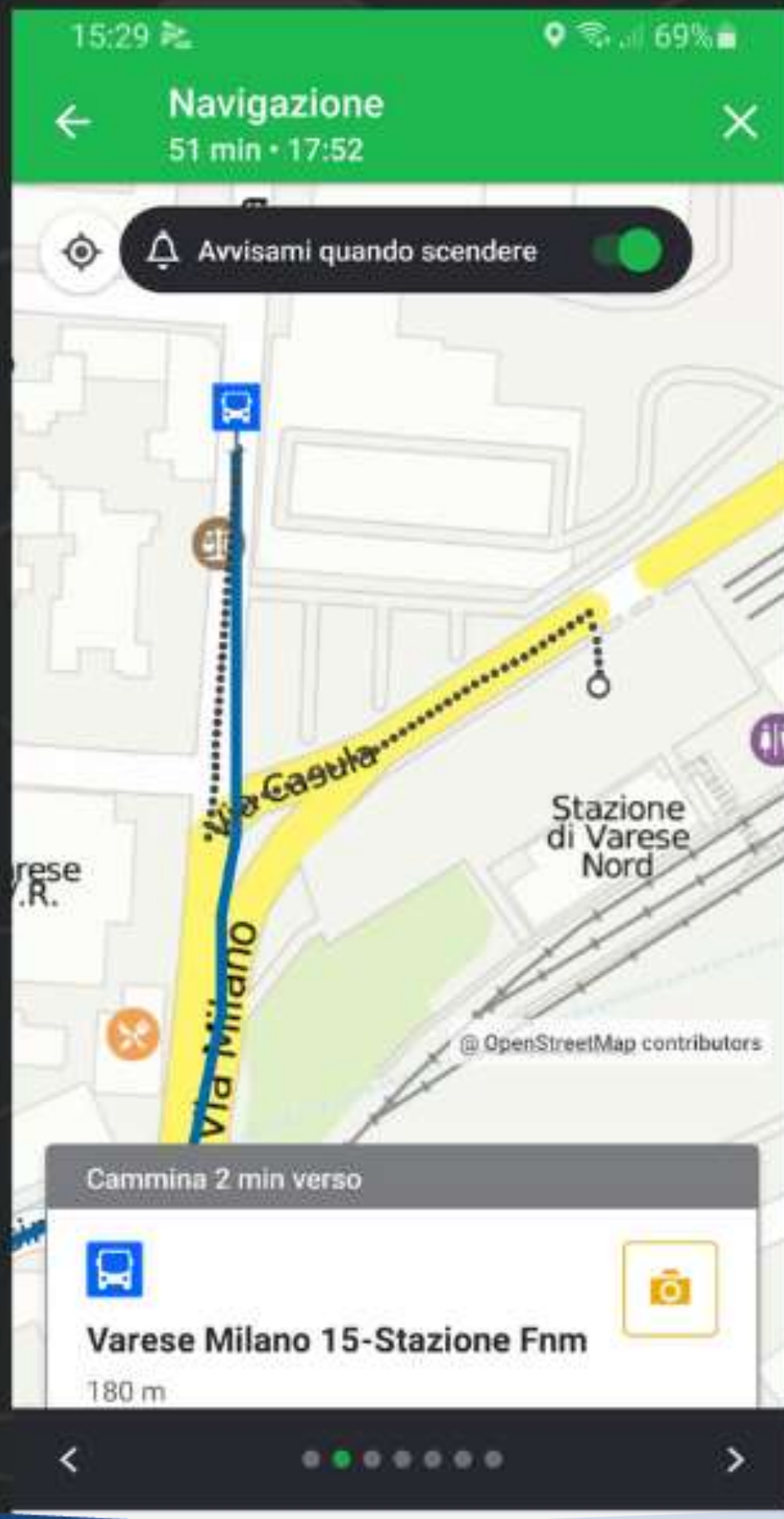
Parte alle 15:28 da Varese Veratti 14/Del Cairo

58 min

E > 33 > ATV

Parte alle 15:14 da Varese Via Sacco (Robbioni)

Percorsi a piedi e in bici



Navigazione assistita

Transita ti condurrà passo dopo passo verso la destinazione scelta.

Scopri quale corsa prendere, quanto dovrai camminare o a quale fermata scendere. Sarai avvisato anche tramite notifiche.

Accessibilità universale

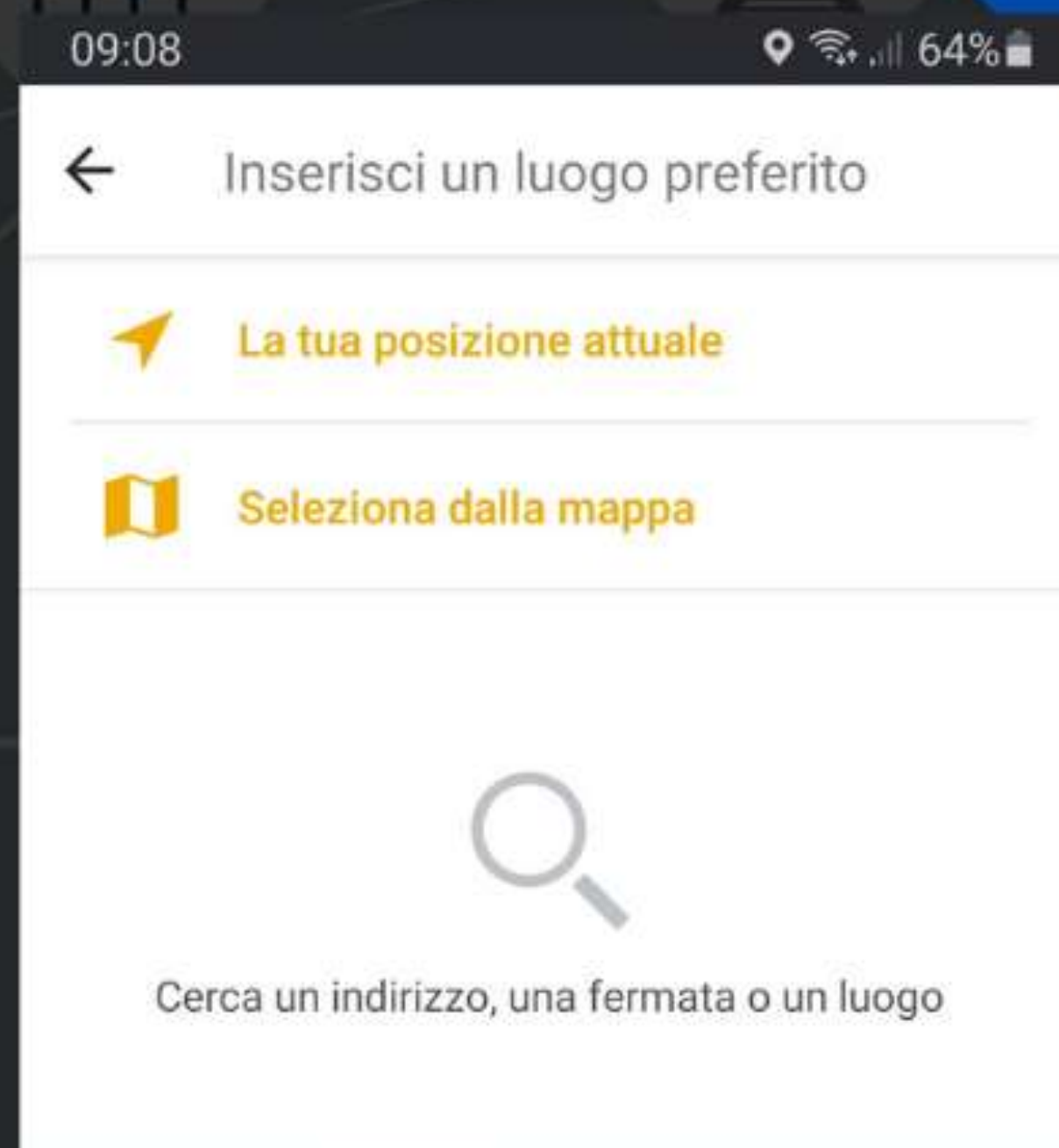
L'app è ottimizzata con funzionalità specifiche per consentirne l'uso da parte di persone con disabilità, anziani e persone a mobilità ridotta.

Compatibile con le tecnologie VoiceOver e TalkBack, Transita consente di navigare e distinguere facilmente gli elementi sullo schermo oltre a suggerire i percorsi migliori accessibili tramite sedia a rotelle e passeggino.



Fermate, linee e luoghi preferiti

Accedi velocemente alle fermate, alle linee e ai tuoi luoghi preferiti, come casa tua o la tua sede di lavoro.



09:30

63%

← Avvisi sul servizio

ATM

BUS

L'altro ieri

Informazioni sui servizi ATM e le regole per viaggiare



Date interessate:

24 Feb, 00:00 - 31 Mar, 00:00

4 giorni fa

ATM per la scuola: orari e fermate dei bus-navetta



Date interessate:

22 Feb, 00:00 - 31 Dic, 00:00

8 Febbraio

Linee servite anche con bus di altre compagnie



Date interessate:

8 Feb, 00:00 - 31 Dic, 00:00

3 Febbraio

Nuove corse su linee urbane e extraurbane



Avvisi sul servizio

Ricevi alert per conoscere modifiche al servizio, interruzioni, deviazioni, scioperi e altre informazioni utili per chi viaggia sui mezzi di trasporto pubblici.

Supporto offline

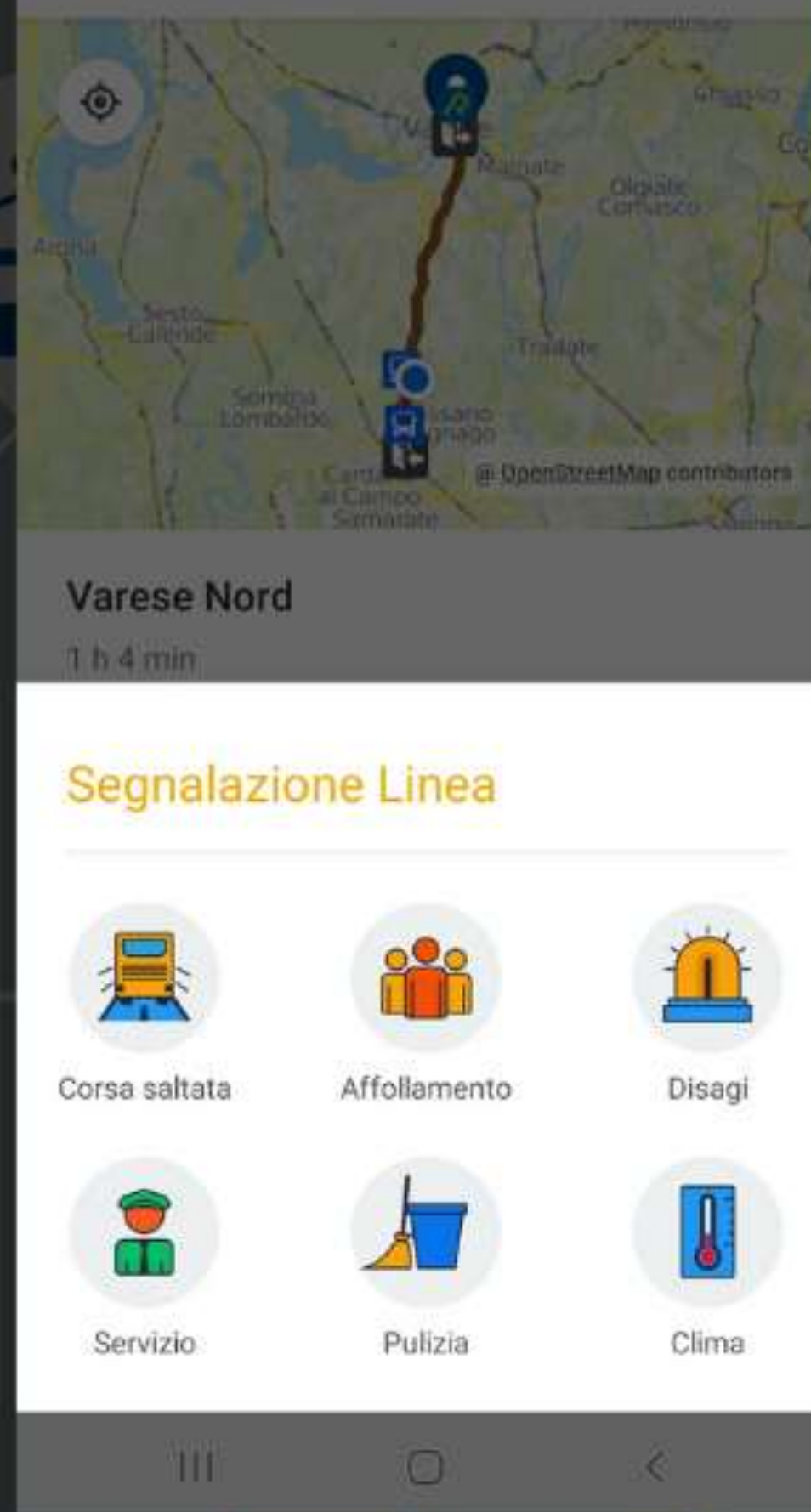
Consulta in ogni momento le mappe schematiche delle reti di tutto il bacino, in formato PDF o immagine.

Guarda le linee, le fermate e altre utili informazioni anche quando non hai la linea dati per navigare sul web.



Segnalazioni degli utenti

Puoi segnalare in tempo reale agli altri utenti se c'è qualcosa che non va sulla linea su cui stai viaggiando o alla fermata in cui ti trovi: cancellazione corsa, affollamento, disagi, pulizia, ecc.



An illustration of a person's hands holding a smartphone. The phone screen shows a survey interface with a red bar and a yellow button. Surrounding the phone are various icons: a green circle with a question mark, a bus, a tram, a train, a bicycle, a person walking, and a speech bubble with 'Q' and 'A'.

Partecipa ai sondaggi

Rispondi ai brevi sondaggi che ti verranno proposti.
Il tuo contributo ci permetterà di capire meglio le esigenze di chi viaggia!

Contattaci

app.transita@tplcomoleccovarese.it



TPL

